

Plan Especial para la Definición de la Ordenación Urbanística e Integración de la Línea 11 de metro de Madrid, tramo: Plaza Elíptica - Conde de Casal, en el PGOUM97

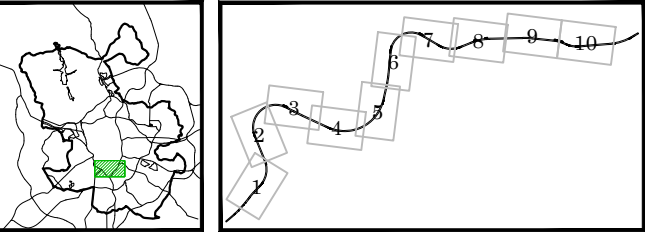
Noviembre 2024


 Ezquiaga
Arquitectura, Sociedad y Territorio S.L.
REVISADO: Noviembre 2024


Planos de Información


Fotografía aérea

Esc. 1:15,000 0 50 100 200 m



 Elementos Infraestructura cota rasante

 Línea 11 de metro

 Contorno Estaciones, PV y SE

Elementos Infraestructura

PV(n) - Pozo Vertical

SE(n) - Salida de Emergencia

EST - Estación



Plan Especial para la Definición de la Ordenación Urbanística e Integración de la Línea 11 de metro de Madrid, tramo: Plaza Elíptica - Conde de Casal, en el PGOUM97

Noviembre 2024

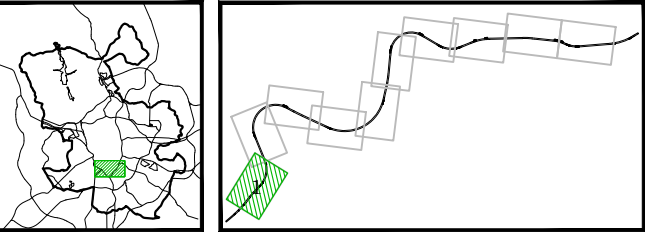
 Ezquiaga
Arquitectura, Sociedad y Territorio S.L.
REVISADO: Noviembre 2024




Planos de Información

Fotografía aérea

Esc. 1:2.000

0 10 20 40 m



-  Elementos Infraestructura cota rasante
-  Línea 11 de metro
-  Contorno Estaciones, PV y SE
- Elementos Infraestructura
- PV(n) - Pozo Vertical
- SE(n) - Salida de Emergencia
- EST - Estación

I-02.1



Plan Especial para la Definición de la Ordenación Urbanística e Integración de la Línea 11 de metro de Madrid, tramo: Plaza Elíptica - Conde de Casal, en el PGOUM97

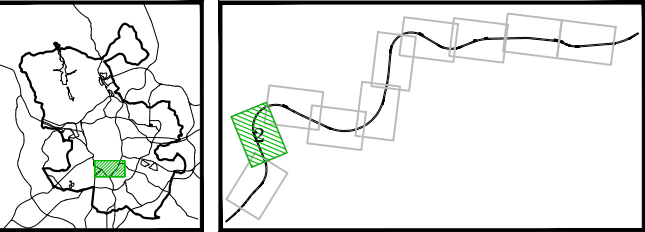
Noviembre 2024




 Ezquiaga
Arquitectura, Sociedad y Territorio S.L.
REVISADO: Noviembre 2024

Planos de Información

Fotografía aérea

Esc. 1:2.000
0 10 20 40 m



-  Elementos Infraestructura cota rasante
-  Línea 11 de metro
-  Contorno Estaciones, PV y SE
- Elementos Infraestructura
- PV(n) - Pozo Vertical
- SE(n) - Salida de Emergencia
- EST - Estación

I-02.2



Plan Especial para la Definición de la Ordenación Urbanística e Integración de la Línea 11 de metro de Madrid, tramo: Plaza Elíptica - Conde de Casal, en el PGOUM97

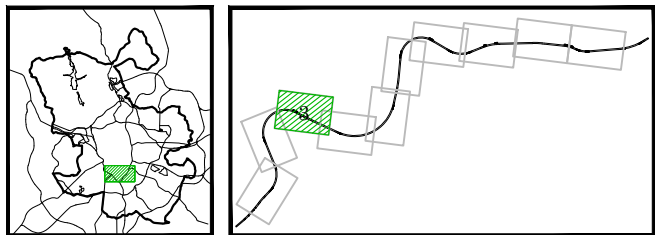
Noviembre 2024




 Ezquiaga
Arquitectura,
Sociedad y
Territorio S.L.
REVISADO: Noviembre 2024

Planos de Información

Fotografía aérea

Esc. 1:2.000
0 10 20 40 m



-  Elementos Infraestructura cota rasante
-  Línea 11 de metro
-  Contorno Estaciones, PV y SE
- Elementos Infraestructura
- PV(n) - Pozo Vertical
- SE(n) - Salida de Emergencia
- EST - Estación



I-02.3



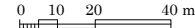
Plan Especial para la Definición de la Ordenación Urbanística e Integración de la Línea 11 de metro de Madrid, tramo: Plaza Elíptica - Conde de Casal, en el PGOUM97

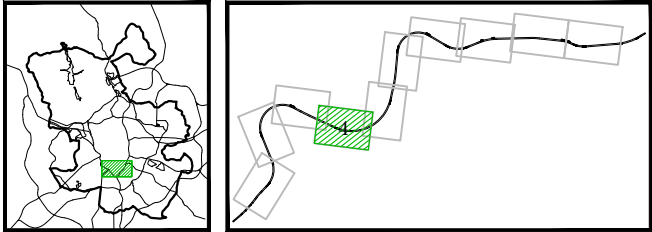
Noviembre 2024




 Ezquiaga
Arquitectura, Sociedad y Territorio S.L.
REVISADO: Noviembre 2024

Planos de Información

Fotografía aérea

Esc. 1:2.000 



-  Elementos Infraestructura cota rasante
-  Línea 11 de metro
-  Contorno Estaciones, PV y SE
- Elementos Infraestructura
- PV(n) - Pozo Vertical
- SE(n) - Salida de Emergencia
- EST - Estación



I-02.4



Plan Especial para
la Definición
de la Ordenación
Urbanística e
Integración de la
Línea 11 de metro
de Madrid, tramo:
Plaza Elíptica -
Conde de Casal, en
el PGOUM97

Noviembre 2024



Ezquiaga

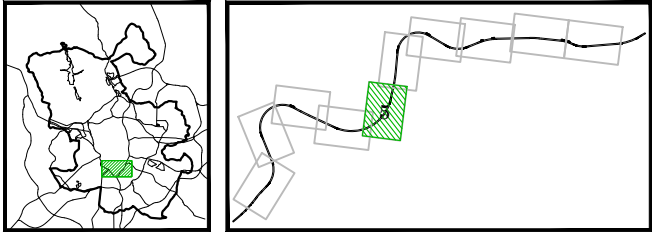
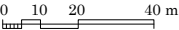
Arquitectura,
Sociedad y
Territorio S.L.




REVISADO: Noviembre 2024

Planos de Información

Fotografía
aérea

Esc. 1:2.000



-  Elementos Infraestructura cota rasante
-  Línea 11 de metro
-  Contorno Estaciones, PV y SE
- Elementos Infraestructura
- PV(n) - Pozo Vertical
- SE(n) - Salida de Emergencia
- EST - Estación

I-02.5



Plan Especial para la Definición de la Ordenación Urbanística e Integración de la Línea 11 de metro de Madrid, tramo: Plaza Elíptica - Conde de Casal, en el PGOUM97

Noviembre 2024



Ezquiaga

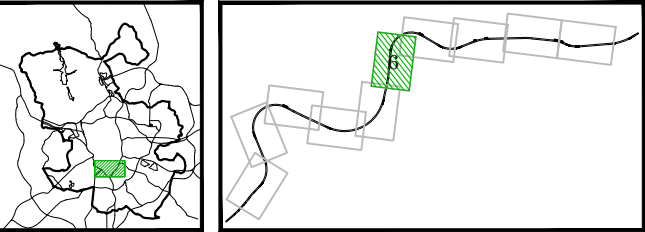
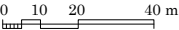
Arquitectura, Sociedad y Territorio S.L.




REVISADO: Noviembre 2024

Planos de Información

Fotografía aérea

Esc. 1:2.000



-  Elementos Infraestructura cota rasante
-  Línea 11 de metro
-  Contorno Estaciones, PV y SE
- Elementos Infraestructura
- PV(n) - Pozo Vertical
- SE(n) - Salida de Emergencia
- EST - Estación

I-02.6



Plan Especial para la Definición de la Ordenación Urbanística e Integración de la Línea 11 de metro de Madrid, tramo: Plaza Elíptica - Conde de Casal, en el PGOUM97

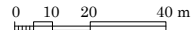
Noviembre 2024

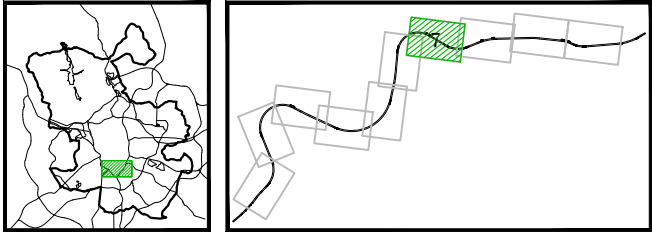
 Ezquiaga
Arquitectura, Sociedad y Territorio S.L.




REVISADO: Noviembre 2024

Planos de Información

Fotografía aérea

Esc. 1:2.000 



-  Elementos Infraestructura cota rasante
-  Línea 11 de metro
-  Contorno Estaciones, PV y SE
- Elementos Infraestructura
- PV(n) - Pozo Vertical
- SE(n) - Salida de Emergencia
- EST - Estación



I-02.7



Plan Especial para la Definición de la Ordenación Urbanística e Integración de la Línea 11 de metro de Madrid, tramo: Plaza Elíptica - Conde de Casal, en el PGOUM97

Noviembre 2024



Ezquiaga

Arquitectura, Sociedad y Territorio S.L.

REVISADO: Noviembre 2024

Planos de Información

Fotografía aérea

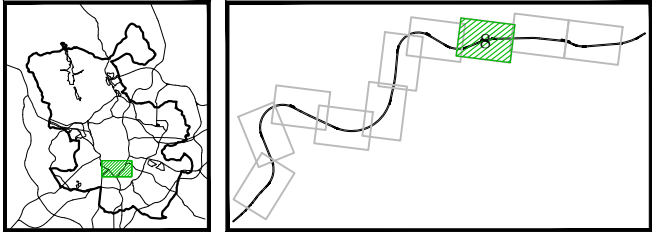
Esc. 1:2.000


0


10


20

40 m



 Elementos Infraestructura cota rasante

 Línea 11 de metro

 Contorno Estaciones, PV y SE

Elementos Infraestructura

PV(n) - Pozo Vertical

SE(n) - Salida de Emergencia

EST - Estación




Plan Especial para la Definición de la Ordenación Urbanística e Integración de la Línea 11 de metro de Madrid, tramo: Plaza Elíptica - Conde de Casal, en el PGOUM97

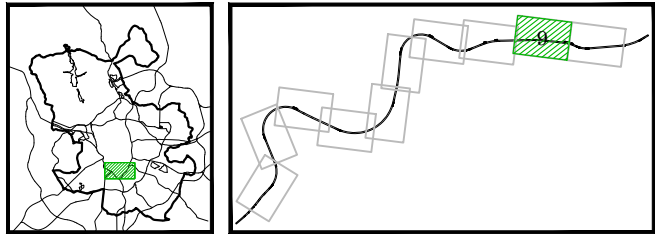
Noviembre 2024




 Ezquiaga
Arquitectura,
Sociedad y
Territorio S.L.
REVISADO: Noviembre 2024

Planos de Información

Fotografía aérea

Esc. 1:2.000 



-  Elementos Infraestructura cota rasante
-  Línea 11 de metro
-  Contorno Estaciones, PV y SE
- Elementos Infraestructura
- PV(n) - Pozo Vertical
- SE(n) - Salida de Emergencia
- EST - Estación



I-02.9



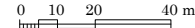
Plan Especial para la Definición de la Ordenación Urbanística e Integración de la Línea 11 de metro de Madrid, tramo: Plaza Elíptica - Conde de Casal, en el PGOUM97

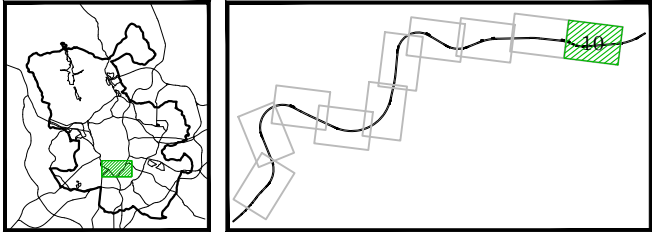
Noviembre 2024




 Ezquiaga
Arquitectura, Sociedad y Territorio S.L.
REVISADO: Noviembre 2024

Planos de Información

Fotografía aérea

Esc. 1:2.000 



-  Elementos Infraestructura cota rasante
-  Línea 11 de metro
-  Contorno Estaciones, PV y SE
- Elementos Infraestructura
- PV(n) - Pozo Vertical
- SE(n) - Salida de Emergencia
- EST - Estación

